








SILTUMAPGĀDE

MĒROGS 1: 15 000



APZĪMĒJUMI

-  KVARTĀLU NOZĪMES KATLU MĀJAS
-  ESOŠIE MAĢISTRĀLIE SILTUMTĪKLI
-  PERSPEKTĪVIE MAĢISTRĀLIE SILTUMTĪKLI
-  TERITORIJAS, KURĀS JĀSAGLABĀ CENTRALIZĒTA SILTUMAPGĀDE
-  CENTRALIZĒTĀS SILTUMAPGĀDES TERITORIJAS
-  ŪDENSTILPES, ŪDENSTECES
-  VALMIERAS PILSĒTAS ADMINISTRATĪVĀS TERITORIJAS ROBEŽA

PIEZĪME:

1. Prasības siltumapgādei skatīt Teritorijas izmantošanas un apbūves noteikumu 3.17.2.punktā.
2. Aprakstošā daļa Paskaidrojuma raksta 3.2.4. punktā "Siltumapgāde".
3. Aizsargjoslas gar siltumtīkliem nosakāmas saskaņā ar Aizsargjoslu likumu. Aizsargjoslas, kuru kopējais platums ir mazāks par 10m, netiek parādītas neietiekamas uzskatāmības dēļ.
4. Grozījumu apraksts teritorijas plānojuma grozījumu 1. daļas Paskaidrojuma raksts (grozījumu apraksts) 2. nodaļas 2.1.11. punktā.

Kartogrāfiskā pamatne:
 Latvijas ģeotelpiskās informācijas aģentūras 2003.gada topogrāfiskā karte mērogā 1:10 000
 Valmieras pilsētas topogrāfiskie uzņēmumi mērogā 1:500
 Valsts zemes dienesta kadastra dati
 Latvijas koordinātu sistēmā LKS-92 TM

0 250 500 1 000 1 500 2 000 m

Izmantoti SIA "Valmieras Siltums" dati

VALMIERAS PILSĒTAS PAŠVALDĪBA



Izstrādātais: Valmieras pilsētas pašvaldība
 Sagatavots Valmieras pilsētas Būvvaldē